

Az egykori soroksári temető környezetalkotási terve

Konceptió, célok

Soroksár belterületén a korábban temetőként használt területre, az alábbi funkciókat tervezzük:

- játsszótér
- pihenőhely
- kirándulóhely
- kilátóhely

A koncepcióknál az alábbi szempontokat vesszük figyelembe:

- gazdaságos kialakítás
- egyszerű megvalósíthatóság
- időtálló anyagok használata
- könnyű fenntarthatóság
- rongálásbiztos kialakítás
- család és gyermekközpontúság



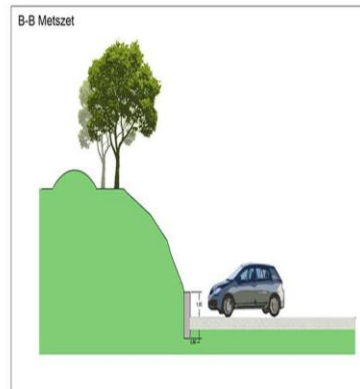
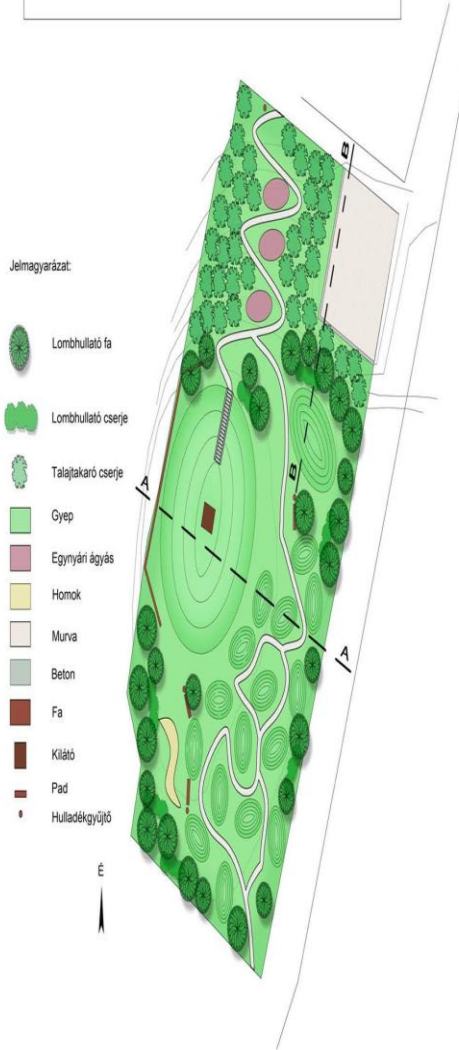
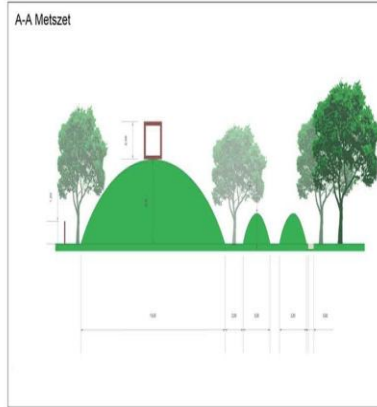
A növényalkalmazásnál a kevésbé igényes növényeket részesítjük előnyben. A kert úgy kerül kialakításra, hogy egyszerűen gondozható és fenntartható legyen. A növények kiválasztásánál különösen ügyelünk arra, hogy ne legyenek mérgező, szemetelő, allergén és tűskés növények a kertben. A dombok alakjához hasonló gömb habitusú növényeket keresünk, melyek illenek a lekerekített formavilágához. Igyezzünk olyan növényeket kiválasztani, melyek minden évszakban díszítenek termésükkel, levelükkel vagy az illatukkal. Az ösvény mellé dáiával beültetett ágyásokat tervezzük.



- Ajánlott növények:
- Catalpa bignonioides- gömb szivarfa
 - Festuca sp. – csenkeszfélék
 - Cornus mas- som
 - Cotinus coggygnia- csereszömrőce
 - Buddleja davidii- nyári orgona
 - Acer platanoides 'Globosum'- gömb juhar
 - Dahlia hibrid- dália
 - Allium spp.-hagymavirág



A területen elhelyezésre kerülnek padok valamint hulladékgyűjtők. Az utcabútorok faanyag megegyezik a kilátó anyagával. A fából készült elemeket impregnáló anyaggal célszerű kezelni, az időjárás viszonyosságai ellen. A terület nyugati oldalára fa korlátot helyezünk el biztonsági okokból.



A területünk észak-keleti részén kerül kialakításra a 10x12 méteres személygépkocsi parkolóhely. A burkolat kialakításához tömörített altalajon zúzott kő terítést használunk, mely kedvező áron beszerezhető.

Az északi bejáratától zúzott kővel borított kanyargós ösvény vezet a terület legmagasabb, 4,5 méteres dombjára. Betonszegélyt alkalmazunk az ösvények szélén a földbe süllyesztve.

A legnagyobb domb tetején kerül kialakításra a kilátóhely, mely több funkcióval is bír. A dombra egy lépcső vezet fel. A tetejéről szép látvány nyílik a Dunára. A kilátóban egy kisebb ülőalkalmatosság is kialakításra kerül, mely nagyon jó védelmet szolgál esteleges nyári zápor esetén.

Ezen a helyen kerül elhelyezésre egy emléktábla is, mely a korábbi temetőre utal. A legnagyobb dombtól észak-keletre egy kisebb ellendombot helyezünk el, melynek funkciója a téli időszakban szánkózásból eredő esetleges balesetek elkerülése.



A terület déli részén játszótérkeret találhatóak, melyek alatt homok borítás van és az eszközök kiválasztásánál figyelembe vesszük az európai szabvány előírásait.



A kisebb 1,75 méter magas dombok szabálytalanul kerülnek kialakításra a terület déli-nyugati részén. A gyerekek labirintusként szolgálhatnak közöttük. Az idősebbek napozó dombként tudják kihasználni a terepasztikai adottságokat. A dombok mind gyepesítve lettek, taposást és napfényt tűró fűmaggal beültetve.

Készítette: Kelemen Viola
Kurfis Renáta

Budapesti Corvinus Egyetem-Tájépítészeti kar
Msc I. évfolyam
2011.